






**Planzeichen für Flächenwidmungspläne**






Nr.	Bezeichnung	Darstellung	Beschreibung der Darstellung
-----	-------------	-------------	------------------------------

**1. DARSTELLUNG DER WIDMUNGEN**

**1.1 Bauflächen**

1.1.1	Baufläche-Kerngebiet (§ 14 Abs. 2 RPG)		Signatur: BK Zeichen: Arial, schwarz, 4 mm Füllfarbe: RGB 255,110,110 Randlinie: 0.3 mm breit Randfarbe: RGB 75,75,75
1.1.2	Baufläche-Wohngebiet (§ 14 Abs. 3 RPG)		Signatur: BW Zeichen: Arial, schwarz, 4 mm Füllfarbe: RGB 255,161,82 Randlinie: 0.3 mm breit Randfarbe: RGB 75,75,75
1.1.3	Baufläche-Mischgebiet (§ 14 Abs. 4 RPG)		Signatur: BM Zeichen: Arial, schwarz, 4 mm Füllfarbe: RGB 191,151,111 Randlinie: 0.3 mm breit Randfarbe: RGB 75,75,75
1.1.4	Baufläche-Betriebsgebiet Kategorie I (§ 14 Abs. 5 RPG)		Signatur: BB-I Zeichen: Arial, schwarz, 4 mm Füllfarbe: RGB 232,115,255 Randlinie: 0.3 mm breit Randfarbe: RGB 75,75,75
1.1.5	Baufläche-Betriebsgebiet Kategorie II (§ 14 Abs. 6 RPG)		Signatur: BB-II Zeichen: Arial, schwarz, 4 mm Füllfarbe: RGB 232,115,255 Randlinie: 0.3 mm breit Randfarbe: RGB 75,75,75




**1.2 Bauerwartungsflächen**

1.2.1	Bauerwartungsfläche-Kerngebiet (§ 17 RPG)		Signatur: (BK) Zeichen: Arial, schwarz, 4 mm Füllfarbe: RGB 255,156,156 Schraffur: weiß, Abstand 2 mm Randlinie: 0.3 mm breit Randfarbe: RGB 75,75,75
1.2.2	Bauerwartungsfläche-Wohngebiet (§ 17 RPG)		Signatur: (BW) Zeichen: Arial, schwarz, 4 mm Füllfarbe: RGB 255,189,135 Schraffur: weiß, Abstand 2 mm Randlinie: 0.3 mm breit Randfarbe: RGB 75,75,75
1.2.3	Bauerwartungsfläche-Mischgebiet (§ 17 RPG)		Signatur: (BM) Zeichen: Arial, schwarz, 4 mm Füllfarbe: RGB 191,164,134 Schraffur: weiß, Abstand 2 mm Randlinie: 0.3 mm breit Randfarbe: RGB 75,75,75
1.2.4	Bauerwartungsfläche-Betriebsgebiet Kategorie I (§ 17 RPG)		Signatur: (BB-I) Zeichen: Arial, schwarz, 4 mm Füllfarbe: RGB 238,153,255 Schraffur: weiß, Abstand 2 mm Randlinie: 0.3 mm breit Randfarbe: RGB 75,75,75
1.2.5	Bauerwartungsfläche-Betriebsgebiet Kategorie II (§ 17 RPG)		Signatur: (BB-II) Zeichen: Arial, schwarz, 4 mm Füllfarbe: RGB 238,153,255 Schraffur: weiß, Abstand 2 mm Randlinie: 0.3 mm breit Randfarbe: RGB 75,75,75


**1.3 Zonen und besondere Flächen**

1.3.1	Baufläche-Wohngebiet (Roter Punkt): Punktuell und als eigenes Grundstück ausgewiesene Fläche von höchstens 600 m <sup>2</sup>  (§ 14 Abs. 3 RPG)	<b>X-R</b>  X = BW	Signatur: -R Zeichen: Arial, schwarz, 4 mm Füllfarbe: RGB 255,161,82 Randlinie: 0.3 mm breit Randfarbe: RGB 75,75,75
1.3.2	Zone für Gebäude und Anlagen für land- und forstwirtschaftliche Zwecke  (§ 14 Abs. 4 RPG)	<b>X-L</b>  X = BM	Signatur: -L Zeichen: Arial, schwarz, 4 mm Füllfarbe: entsprechend der Baufläche Randlinie: 0.3 mm breit Randfarbe: RGB 75,75,75
1.3.3	Zone für Produktionsbetriebe  (§ 14 Abs. 5 dritter Satz RPG)	<b>X-P#</b>  X = BB-I # = a, b oder c	Signatur: -P# Zeichen: Arial, schwarz, 4 mm Füllfarbe: entsprechend der Baufläche Randlinie: 0.3 mm breit Randfarbe: RGB 75,75,75
1.3.4	Zone für Seveso-Betriebe  (§ 14 Abs. 7 RPG)	<b>X-S#</b>  X = BB-I oder BB-II # = lfd. Nr. (gegebenenfalls mit entsprechendem Text in der Legende)	Signatur: -S# Zeichen: Arial, schwarz, 4 mm Füllfarbe: entsprechend der Baufläche Randlinie: 0.3 mm breit Randfarbe: RGB 75,75,75
1.3.5	Verdichtungszone  (§ 14 Abs. 9 RPG)	<b>X-V</b>  X = Baufläche	Signatur: -V Zeichen: Arial, schwarz, 4 mm Füllfarbe: RGB 115,0,76 Randlinie: 0.3 mm breit Randfarbe: RGB 225,225,225
1.3.6	Besondere Fläche für Einkaufszentren  (§ 15 RPG)	<b>X-E#</b>  X = Baufläche # = lfd. Nr. (mit entsprechendem Text in der Legende)	Signatur: -E# Zeichen: Arial, schwarz, 4 mm Füllfarbe: entsprechend der Baufläche Randlinie: 0.3 mm breit Randfarbe: RGB 75,75,75
1.3.7	Besondere Fläche für sonstige Handelsbetriebe  (§ 15a RPG)	<b>X-H#</b>  X = Baufläche # = lfd. Nr. (gegebenenfalls mit entsprechendem Text in der Legende)	Signatur: -H# Zeichen: Arial, schwarz, 4 mm Füllfarbe: entsprechend der Baufläche Randlinie: 0.3 mm breit Randfarbe: RGB 75,75,75
1.3.8	Besondere Fläche, in der auch Ferienwohnungen errichtet werden dürfen  (§ 16 RPG)	<b>X-Fa</b>  X = Baufläche	Signatur: -Fa Zeichen: Arial, schwarz, 4 mm Füllfarbe: entsprechend der Baufläche Randlinie: 0.3 mm breit Randfarbe: RGB 75,75,75
1.3.9	Besondere Fläche, in der nur Ferienwohnungen errichtet werden dürfen  (§ 16 RPG)	<b>X-Fn</b>  X = Baufläche	Signatur: -Fn Zeichen: Arial, schwarz, 4 mm Füllfarbe: entsprechend der Baufläche Randlinie: 0.3 mm breit Randfarbe: RGB 75,75,75
1.3.10	Besondere Fläche für publikumsintensive Veranstaltungsstätten  (§ 16b Abs. 5 RPG)	<b>X-PV#</b>  X = Baufläche # = lfd. Nr. (gegebenenfalls mit entsprechendem Text in der Legende)	Signatur: -PV# Zeichen: Arial, schwarz, 4 mm Füllfarbe: entsprechend der Baufläche Randlinie: 0.3 mm breit Randfarbe: RGB 75,75,75


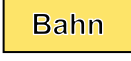
**1.4 Freiflächen**

1.4.1	Freifläche-Landwirtschaftsgebiet (§ 18 Abs. 3 RPG)		Signatur: FL Zeichen: Arial, schwarz, 4 mm Füllfarbe: RGB 232,232,232 Randlinie: 0.3 mm breit Randfarbe: RGB 75,75,75
1.4.2	Freifläche-Sondergebiet (§ 18 Abs. 4 RPG)		Signatur: FS Zeichen: Arial, schwarz, 4 mm sowie Zweckbestimmungstext Zeichen: Arial, schwarz, 2.8 mm Füllfarbe: RGB 217,255,102 Randlinie: 0.3 mm breit Randfarbe: RGB 75,75,75
1.4.3	Freifläche-Freihaltegebiet (§ 18 Abs. 5 RPG)		Signatur: FF Zeichen: Arial, schwarz, 4 mm Füllfarbe: RGB 115,255,145 Randlinie: 0.3 mm breit Randfarbe: RGB 75,75,75

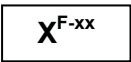
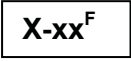
**1.5 Vorbehaltsflächen**

1.5.1	Vorbehaltsfläche (§ 20 RPG)	  X = Grundwidmung # = lfd. Nr. (mit entsprechendem Text in der Legende)	Signatur: -[#] Zeichen: Arial, schwarz, 3.2 mm Füllfarbe: RGB 128,128,128 Randlinie: 0.3 mm breit Randfarbe: RGB 75,75,75
-------	--------------------------------	--	---


**1.6 Verkehrsflächen**

1.6.1	Straßen (§ 19 RPG)		Füllfarbe: RGB 255,229,112 Randlinie: 0.3 mm breit Randfarbe: RGB 75,75,75
1.6.2	Schienenbahn einschließlich Standseilbahn (§ 19 RPG)		Signatur: Bahn Zeichen: Arial, schwarz, 4 mm Füllfarbe: RGB 255,229,112 Randlinie: 0.3 mm breit Randfarbe: RGB 75,75,75

**1.7 Befristungen und Folgewidmungen**

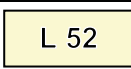
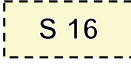



1.7.1	Baufläche oder Freifläche-Sondergebiet (Grundwidmung) mit Befristung (F) und Folgewidmung (§ 12 Abs. 4 RPG)	  X = Baufläche oder FS xx = Folgewidmung	Signatur: <sup>F-xx</sup> Zeichen: Arial, schwarz, 3 mm Füllfarbe: entsprechend der Grundwidmung Randlinie: 0.3 mm breit Randfarbe: RGB 75,75,75
1.7.2	Besondere Widmung (Punkte 1.3.6 - 1.3.10) mit Befristung (F) (§ 12 Abs. 5 RPG)	  X = Grundwidmung xx = Besondere Widmung	Signatur: <sup>F</sup> Zeichen: Arial, schwarz, 3 mm Füllfarbe: entsprechend der Grundwidmung Randlinie: 0.3 mm breit Randfarbe: RGB 75,75,75

**1.8 Indexierung**

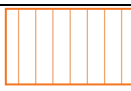
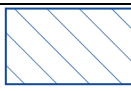
1.8.1	Indexierung (§ 13 Abs. 3 RPG)	 X = Grundwidmung # = lfd. Nr. (mit entsprechendem Text in der Legende)	Signatur: # Zeichen: Arial, schwarz, 4 mm Füllfarbe: entsprechend der Grundwidmung Randlinie: 0.3 mm breit Randfarbe: RGB 75,75,75
-------	----------------------------------	--	---

**2. DARSTELLUNG DER ERSICHTLICHMACHUNGEN**



**2.1 Verkehrsflächen**







2.1.1	Straßen (§ 12 Abs. 8 RPG)		Signatur: A, L, S (Straßenkurzbezeichnung z.B. Landesstraße Nr. 52) Zeichen: Arial, schwarz, 4 mm Füllfarbe: RGB 253,255,209 Randlinie: 0.3 mm breit Randfarbe: RGB 75,75,75
2.1.2	Straßen (Planung) (§ 12 Abs. 8 RPG)		Signatur: A, L, S (Straßenkurzbezeichnung z.B. Schnellstraße Nr. 16) Zeichen: Arial, schwarz, 4 mm Füllfarbe: RGB 253,255,209 Randlinie: strichliert, 0.3 mm breit Randfarbe: RGB 75,75,75
2.1.3	Schienenbahn einschließlich Standseilbahn (§ 12 Abs. 8 RPG)		Signatur: Bahn Zeichen: Arial, schwarz, 4 mm Füllfarbe: RGB 191,191,191 Randlinie: 0.3 mm breit Randfarbe: RGB 75,75,75
2.1.4	Fußweg, Radweg (§ 12 Abs. 8 RPG)		Signatur: Kreise mit 1.5 mm D und vollflächig Füllfarbe: RGB 75,75,75
2.1.5	Fußweg, Radweg (Planung) (§ 12 Abs. 8 RPG)		Signatur: Kreise mit 1.5 mm D Farbe: RGB 75,75,75

**2.2 Flächen mit besonderer Naturgefährdung**



2.2.1	Gefahrenzonenkarte der WLW: (Gefahren-, Intensiv- und Hinweiszonen) (§ 12 Abs. 8 RPG)		Schraffur: vertikale Linien, Abstand 4 mm, 0.2 mm breit Randlinie: 0.35 mm breit Linienfarbe: RGB 255,122,0
2.2.2	Gefahrenzonen nach WRG: (Gebiete mit potentiell signifikantem Hochwasserrisiko) (§ 12 Abs. 8 RPG)		Schraffur: 45° SO-NW Linien, Abstand 8 mm, 0.2 mm breit, Versatz 2 mm Randlinie: 0.35 mm breit Linienfarbe: RGB 0,77,168

**2.3 Flächen mit Nutzungsbeschränkungen**


2.3.1	Forstwirtschaftlich genutzte Flächen (Wald) (§ 12 Abs. 8 RPG)		Signatur: F Zeichen: Arial, schwarz, 4 mm Füllfarbe: RGB 118,161,96 Randlinie: 0.4 mm breit Randfarbe: RGB 75,75,75
2.3.2	Gewässer (§ 12 Abs. 8 RPG)		Signatur: W Zeichen: Arial, schwarz, 4 mm Füllfarbe: RGB 181,255,254 Randlinie: 0.4 mm breit Randfarbe: RGB 75,75,75

2.3.3	Schutzgebiet nach § 26 des Gesetzes über Naturschutz und Landschaftsentwicklung (§ 12 Abs. 8 RPG)		Schraffur: 45° SW-NO Linien, Abstand 8 mm, 0,2 mm breit Randlinie: 0,35 mm breit Linienfarbe: RGB 76,230,0
2.3.4	Wasserrechtlich besonders geschütztes Gebiet (§ 12 Abs. 8 RPG)		Schraffur: vertikale Linien, Abstand 8 mm, 0,2 mm breit, Versatz 2 mm Randlinie: 0,35 mm breit Linienfarbe: RGB 0,112,255
2.3.5	Seveso-Schutzabstand (§ 12 Abs. 7 i.V.m. Abs. 8 RPG)		Schraffur: horizontale Linien, Abstand 4 mm, 0,2 mm breit, Versatz 2 mm Randlinie: 0,35 mm breit Linienfarbe: RGB 169,0,230
2.3.6	Rohstoffplan-Lockergesteine (§ 12 Abs. 8 RPG)		Schraffur: 45° SW-NO Linien, Abstand 8 mm, 0,2 mm breit, Versatz 1 mm Randlinie: 0,35 mm breit Linienfarbe: RGB 78,78,78
2.3.7	Bergbaugebiet nach Mineralrohstoffgesetz (§ 12 Abs. 8 RPG)		Schraffur: 45° SO-NW Linien, Abstand: 6 mm, 0,2 mm breit Versatz: 5 mm Randlinie: 0,35 mm breit Linienfarbe: RGB 168,112,0
2.3.8	Archäologische Fundzonen (§ 12 Abs. 8 RPG)		Schraffur: vertikale Linien, Abstand 4 mm, 0,2 mm breit, Versatz 2 mm Randlinie: 0,35 mm breit Linienfarbe: RGB 115,38,0


**2.4 Versorgungsanlagen**

2.4.1	Leitungen mit allfälligem Baubeschränkungsbereich (Hochspannungsleitung, Hauptsammler, Gas-Hochdruckleitung) (§ 12 Abs. 8 RPG)		Achsenlinie: strichpunktierte Linie, 0,35 mm breit Außenlinie: strichliert, 0,2 mm Linienfarbe: RGB 255,0,197
2.4.2	Kraftwerk, Umspannwerk (§ 12 Abs. 8 RPG)		Schraffur: horizontale Linien, Abstand 4 mm, 0,2 mm breit, Versatz 1 mm Randlinie: 0,35 mm breit Linienfarbe: RGB 255,0,197

**3. DARSTELLUNG DER GEMEINDEGRENZE**

3.1	Gemeindegrenze		Begleitlinie: strichliert, 1 mm breit Randfarbe: RGB 75,75,75
-----	----------------	---	--

- Die angegebenen RGB-Farbwerte beziehen sich auf den Wertebereich von **0 bis 255**.
- Bei den angegebenen Randlinien (z.B. Strichstärke 0,3 mm) ist für die Feststellung der Widmungsgrenze die Mitte des Striches maßgeblich.

	Dieses Dokument wurde amtssigniert.
	Dieses Dokument ist amtssigniert im Sinne des E-Government-Gesetzes.  Mechanismen zur Überprüfung des elektronischen Dokuments sind unter <a href="https://pruefung.signatur.rtr.at/">https://pruefung.signatur.rtr.at/</a> verfügbar.  Ausdrücke des Dokuments können beim Amt der Vorarlberger Landesregierung Landhaus A-6901 Bregenz E-Mail: <a href="mailto:land@vorarlberg.at">land@vorarlberg.at</a> überprüft werden.